



Správa Krkonošského
národního parku

Vrchlabí 25.10.2023

čj. KRNAP 10106/2023

Správa Krkonošského národního parku ve Vrchlabí jako orgán státní správy myslivosti pro území Krkonošského národního parku (dále jen „Správa“ a „KRNAP“), příslušný podle ust. § 57 odst. 5 zákona č. 449/2001 Sb., o myslivosti, ve znění pozdějších předpisů (dále jen „zákon o myslivosti“), vydává podle § 9 odst. 3 zákona o myslivosti a v souladu s ust. § 171 a násl. zákona č. 500/2004 Sb., správní řád, ve znění pozdějších předpisů (dále jen „správní řád“) toto

OPATŘENÍ OBECNÉ POVAHY č. 1/2023 o zákazu vstupu na vybraná místa KRNAP a jeho OP

Předmět úpravy

1. Tímto opatřením obecné povahy se z důvodu ochrany přezimující zvěře stanoví zákaz vstupu na vybrané úseky účelových komunikací, či částí honiteb na území KRNAP a jeho OP v období od 1.11. do 30.4. kalendářního roku.
2. Soupis komunikací a částí honiteb včetně jejich zákresů v mapách je uveden v Příloze č. 1 a č. 2 tohoto opatření obecné povahy, které jsou jeho nedílnou součástí.
3. V terénu budou předmětné přístupové komunikace nebo oblasti honitby Správou KRNAP označeny textem „Zákaz vstupu“ a dočasně na nich budou umístěny fyzické zábrany. Současně je zakázán vstup do přezimovacích obor.
4. Zákaz vstupu a vjezdu se nevztahuje na uživatele příslušných honiteb. U částí honiteb (Jizerský Důl, Červený kopeček) se zákaz nevztahuje na vlastníky a nájemce dotčených pozemků.

Odůvodnění

Podle § 9 odst. 3 zákona o myslivosti může orgán státní správy myslivosti na žádost uživatele honitby, zejména v době hnízdění, kladení a odchovu mláďat nebo provádění lovů, nařídit přiměřené omezení nebo i zákaz vstupu do honitby nebo jejích částí, omezení jízdy koňmi a tažnými psy a omezení jiných sportovních nebo zájmových činností. Uvedená opatření se nevztahují na hospodářskou činnost vlastníků, popřípadě nájemců honebních pozemků.

Správa KRNAP jako orgán státní správy myslivosti příslušný podle ust. § 57 odst. 5 zákona o myslivosti pro území národního parku a současně též uživatel honitby je oprávněna rozhodnout, že se omezuje či dokonce zakazuje vstup do honitby či do některé její části, nebo že se zaka-zuje provozování určitých činností v rámci celé honitby či v její části. Tak je tomu i v tomto případě, kdy je omezen vstup do honitby z důvodu

umístění tzv. přezimovacích obůrek pro jelení zvěř či přikrmování zvěře v těchto lokalitách v době zimní nouze.

Restrikce slouží k ochraně zvěře a ochraně před škodami na lesních porostech, ale také i k ochraně přírody a krajiny. Pro zajištění rovnováhy v ekosystémech má zajištění nerušeného pobytu zvěře v krajině v zimním období velký význam. Na území KRNAP se tento požadavek týká především zvěře jelení, která se v zimním období přirozeně stahuje do nižších horských poloh. Avšak většina míst v těchto nižších polohách je právě v zimním období hojně využívána lyžaři a ostatními zimními návštěvníky hor. Jelení zvěř, která má v zimním období zvýšený energetický výdej, trpí při častém rušení stresem. Správa KRNAP se proto snaží soustředit zvěř v klidnějších oblastech, kde však může zvěř okusem terminálů i bočních výhonků dřevin a ohryzem kůry z kmenů mladých jehličnatých porostů způsobit značné škody na lesních porostech. Z důvodu péče o zvěř a její ekosystémy zřizuje Správa KRNAP tzv. přezimovací obůrky, ve kterých se jelení zvěř shromažďuje, protože v nich má zajištěn klid a pravidelný přísun potravy. Dále jsou také zřizována krmeliště pro zvěř. Tímto způsobem jsou eliminovány škody na lesních porostech. V obůrkách je však jelení zvěř soustředěna na relativně malém prostoru, a je proto žádoucí zabránit jejímu rušení a plašení, které by mohlo vést k prorážení plotu stresovanými jedinci a případně i k jejich úhynu. Vybraná místa, na nichž je zakázán vstup veřejnosti, jsou úseky účelových komunikací, které vedou k přezimovacím objektům a krmelištím. Dále Správa KRNAP omezuje vstup do přezimovacích obůrek a do částí honiteb, kde jelení zvěř zimuje. Termín platnosti zákazu vstupu byl stanoven tak, aby kolidoval s předpokládaným termínem výskytu sněhové pokrývky.

Účinnost

Toto opatření obecné povahy nabývá účinnosti dnem vyvěšení veřejné vyhlášky na úřední desce Správy KRNAP a je platné 30.4.2026.

Poučení

Podle § 173 odst. 2 zákona č. 500/2004 Sb., správní řád, ve znění pozdějších předpisů, proti opatření obecné povahy nelze podat opravný prostředek. Porušení stanoveného zákazu vstupu je přestupkem podle § 63 odst. 1 písm. a) zákona o myslivosti postihitelným pokutou až do výše 10.000 Kč.

Příloha č. 1

Soupis komunikací a částí honiteb s dočasným zákazem vstupu

Příloha č. 2

Mapový zakres komunikací a částí honiteb se zákazem vstupu

PhDr. Robin Böhnisch
ředitel

Vyvěšeno dne:

Sejmuto dne:

Příloha č. 1 k opatření obecné povahy

Soupis komunikací a částí honiteb s dočasným zákazem vstupu:

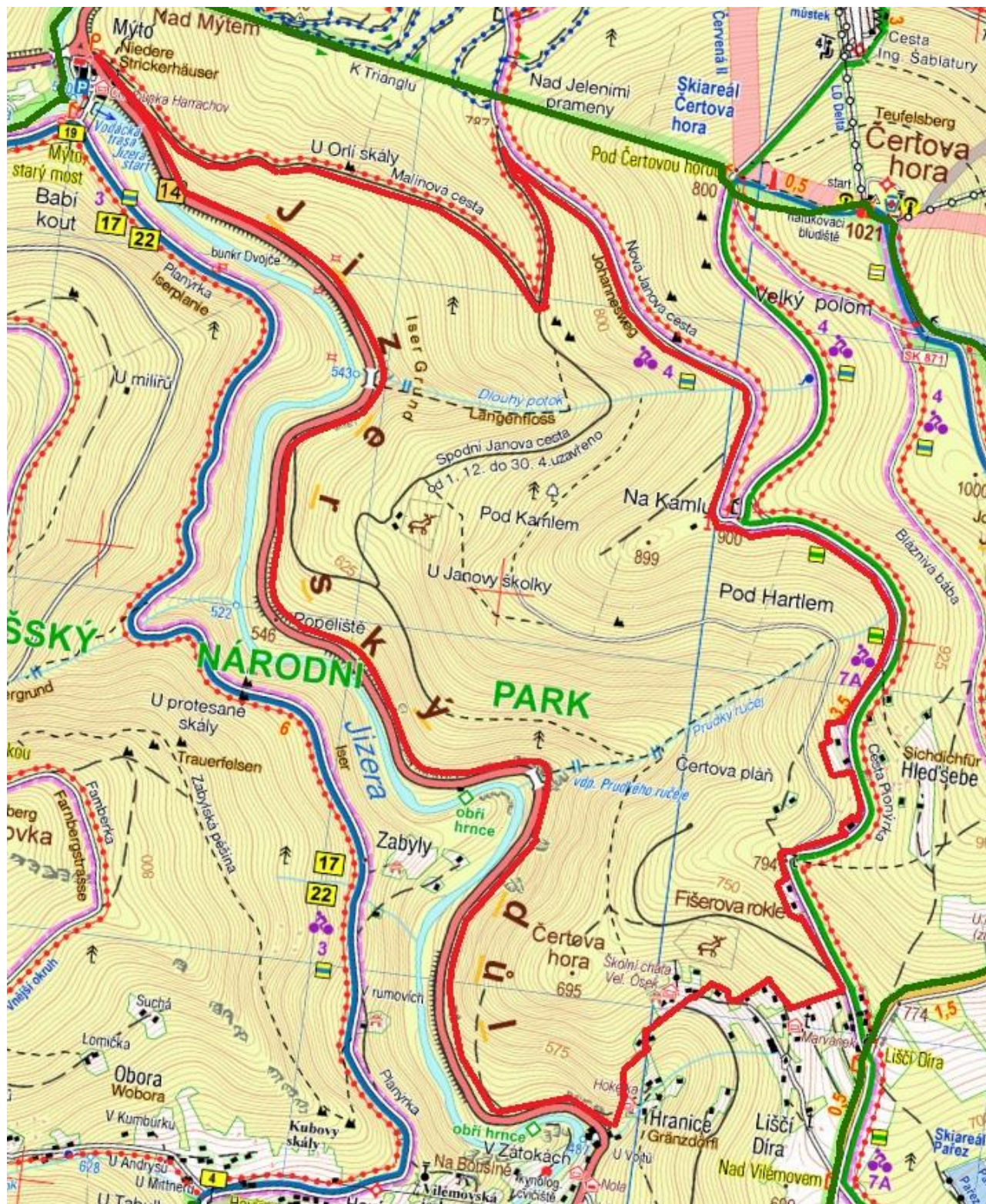
	Místní označení	Slovní popis oblasti se zákazem vstupu		Území obce / zdůvodnění
1.	Jizerský důl – část honitby Prameny Mumlavy	silnice I. tř. č. 14, Malinová cesta až na Novou Janovu cestu do místa Na Kamlu, pak po cestě „Pionýrka“. Dále uhýbá vpravo a po okraji lesa pokračuje mezi zástavbou a po pěšině klesá zpět na silnici I. tř. č. 14.		Harrachov / V oblasti se nachází 2 přezimovací obory a jedná se o zimoviště zvěře, která se koncentruje v této oblasti i mimo obory.
2.	Bílá voda (Bělovodský důl)	od křižovatky – odpočinkové místo u Bílé vody (účelová komunikace)		Harrachov / přezimovací obůrka
3.	Nad Dušnicí	křižovatka cest Nad Dušnicí a Nad Vejpalicemi	křižovatka cest Nad Dušnicí a Ke škole	Jablonec nad Jizerou / přezimovací obora
4.	Vysoký břeh	křižovatka na pravé straně silnice č. 286 ve směru na Dolní Mísečky v lokalitě Skelné Hutě	přezimovací obůrka	Vítkovice
5.	Obora Školky	Judeichova cesta	slepá svážnice	Špindlerův Mlýn
6.	Červený kopeček – část honitby Prameny Labe	po Vodovodní cestě (směrem k Horním Mísečkám), kde hranice odbočuje vlevo a kopíruje vodní tok s názvem „Krkonošova strouha“, po které pokračuje, až protne účelovou komunikaci, po které pokračuje vpravo na křižovatku s cestou k Assmannově studánce. Následně pokračuje vlevo po modře značené turistické trase do místa Labská, severní okraj. Pak hranice pokračuje vlevo po cyklotrase č. 11 okolo Lesany, dále po pozemní komunikaci až ke křížení s Vodovodní cestou.		Špindlerův Mlýn / V oblasti se nachází zařízení pro přikrmování zvěře. Jedná se o zimoviště především jelení zvěře.
7.	Zvonička – Klauslův potok	Klauslovy Boudy, okraj lesa	přezimovací obůrka	Špindlerův Mlýn
8.	Povalková	křižovatka s cestou Struhadla	přezimovací obůrka	Špindlerův Mlýn

9.	Hromovka – Michlův Mlýn	rozc. U Hromovky	nad Michlovým Mlýnem, okraj lesa	Špindlerův Mlýn
10.	Pevnost	okraj lesa v jižním rohu pastviny nad Pevností	přezimovací obůrka	Špindlerův Mlýn
11.	U Staré pily	křižovatka nad Medvědí kolenem	křížení s cestou v Labském dole	Špindlerův Mlýn
12.	Alpina II	odbočka k hotelu Alpina	konec cesty Alpina II (slepá svážnice)	Špindlerův Mlýn
13.	Horní Velbloudka	křižovatka s cestou Pařízek pod Jánským vrchem	Bucharova cesta mezi Předním a Zadním Žalým	Vrchlabí
14.	Čermákova cesta	Horní Velbloudka	Bucharova cesta mezi Předním a Zadním Žalým	Vrchlabí
15.	Hádek	kraj lesa (hranice NP) na cestě z Dolního Dvora na Hádek	odbočka z Horské silnice do údolí Zlatého potoka	Dolní Dvůr
16.	Digrin	kraj lesa před obůrkou na odbočce z asfalt. silnice Lánov – Bönischovy Boudy	na modré turist. cestě z Rejdiště do Dolního Dvora v místě zvaném „U Buku“	Černý Důl
17.	Cestník – Filip	místo zvané „Cestník“ na cestě z Horních Albeřic na Malou Úpu	křižovatka žluté a modré turistické cesty v Horních Lysečínách	Horní Maršov
18.	Bouda Jana – Pěnkavák	přibližně 450 m nad křižovatkou s cestou z Dolní Malé Úpy do lokality Janovy Boudy	závora	Pec pod Sněžkou
19.	Gagarin	500 m nad penzionem Duha	Husí potok – brod, 1000 m nad křižovatkou v Luisině údolí	Dolní Dvůr
20.	U Staňka	Antonínovo údolí – účelová komunikace	přezimovací obůrka	Mladé Buky

Příloha č. 2 k opatření obecné povahy

Mapový zákres komunikací a částí honiteb se zákazem vstupu

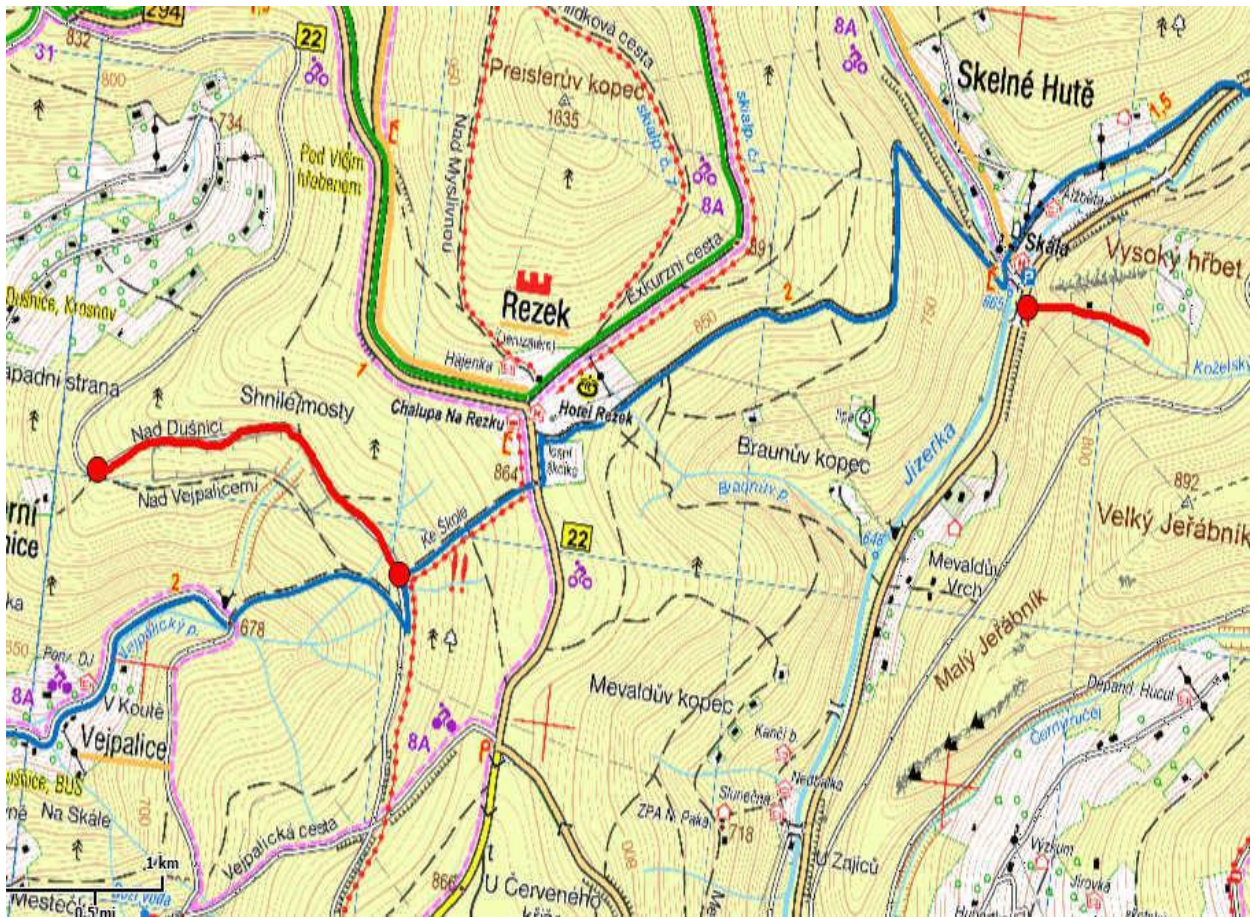
1. Jizerský důl



2. Bílá voda



- 3. Nad Dušnicí
- 4. Vysoký břeh

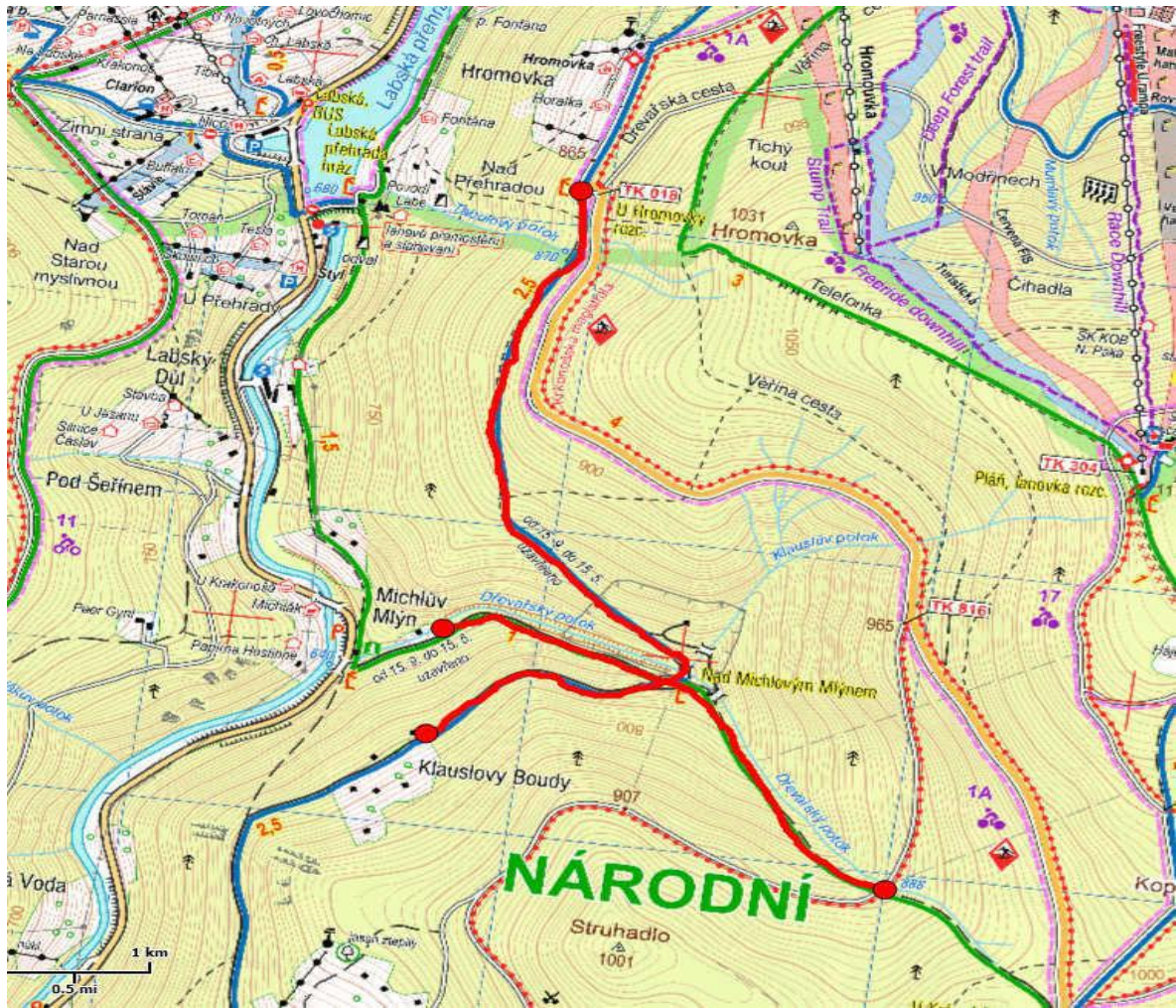


5. Obora Školky

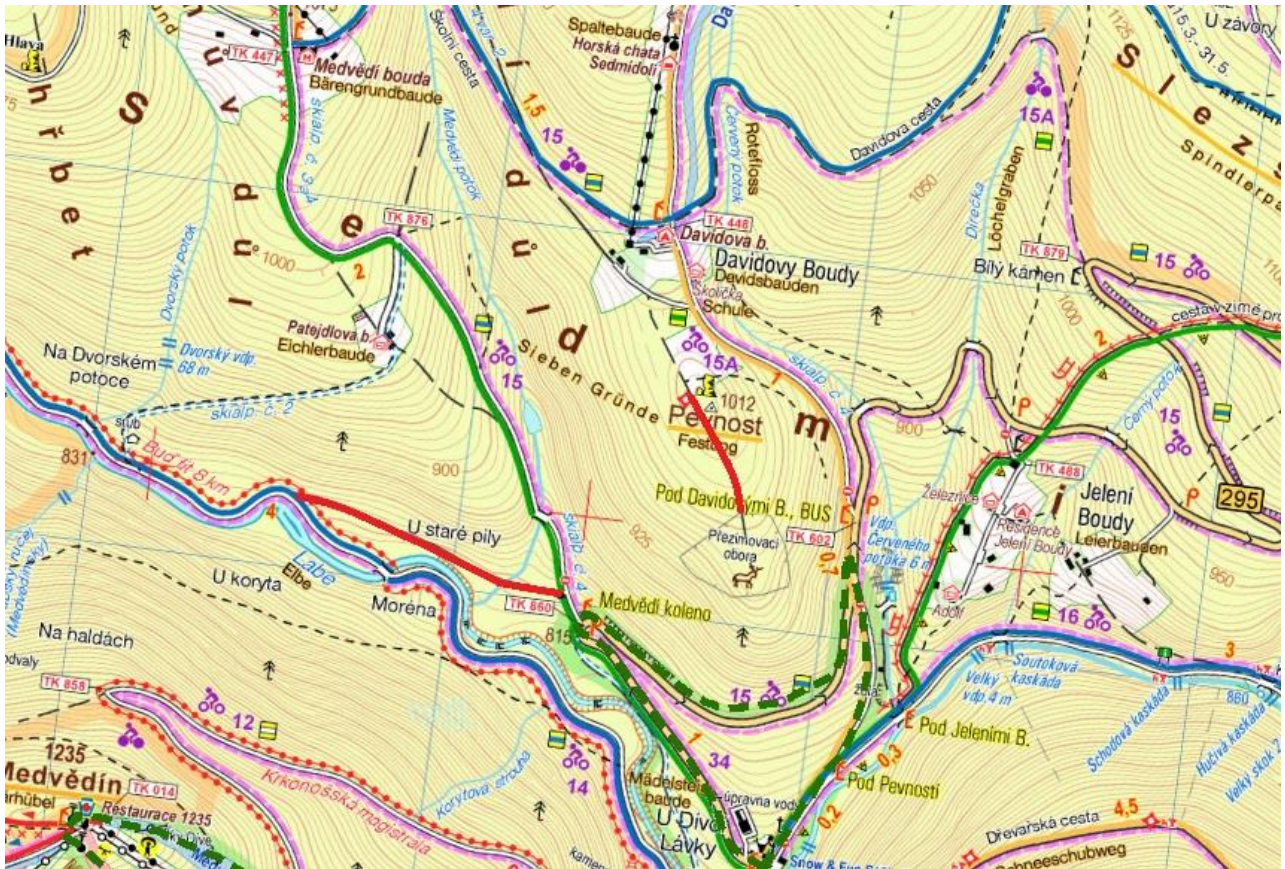
6. Červený kopeček



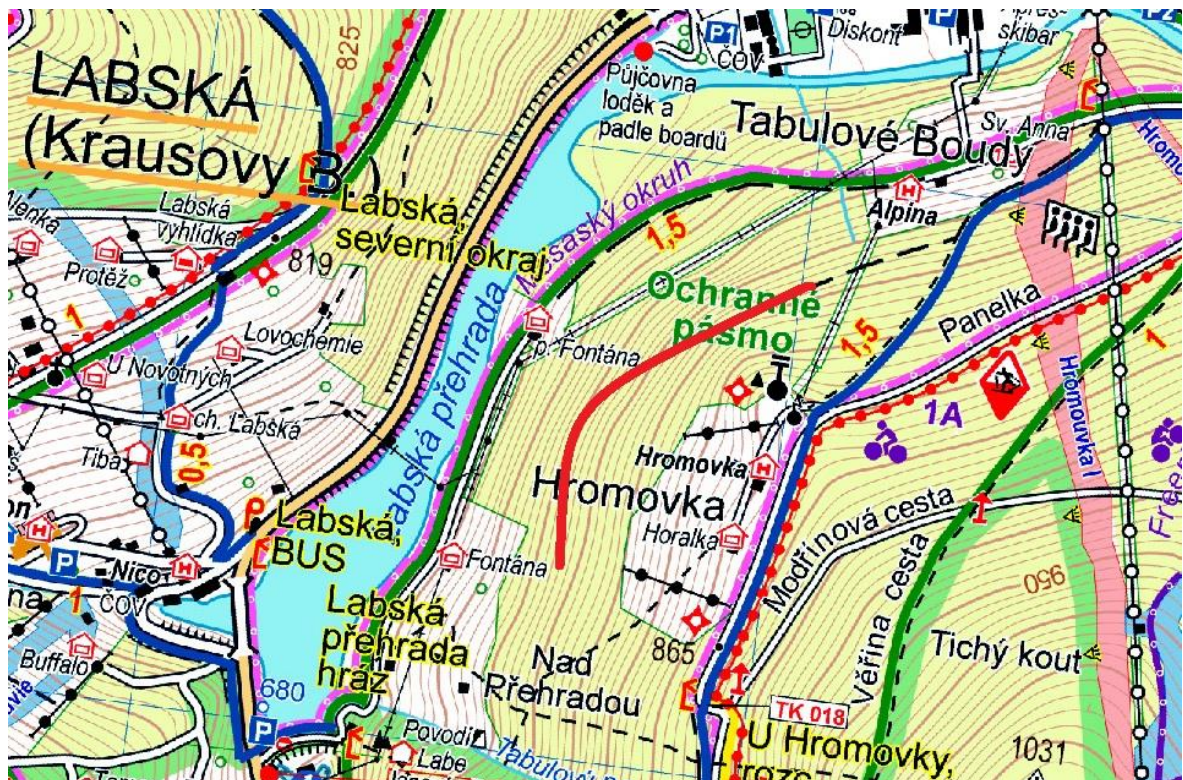
- 7. Zvonička – Klauslův potok
- 8. Povalková
- 9. Hromovka – Michlův Mlýn



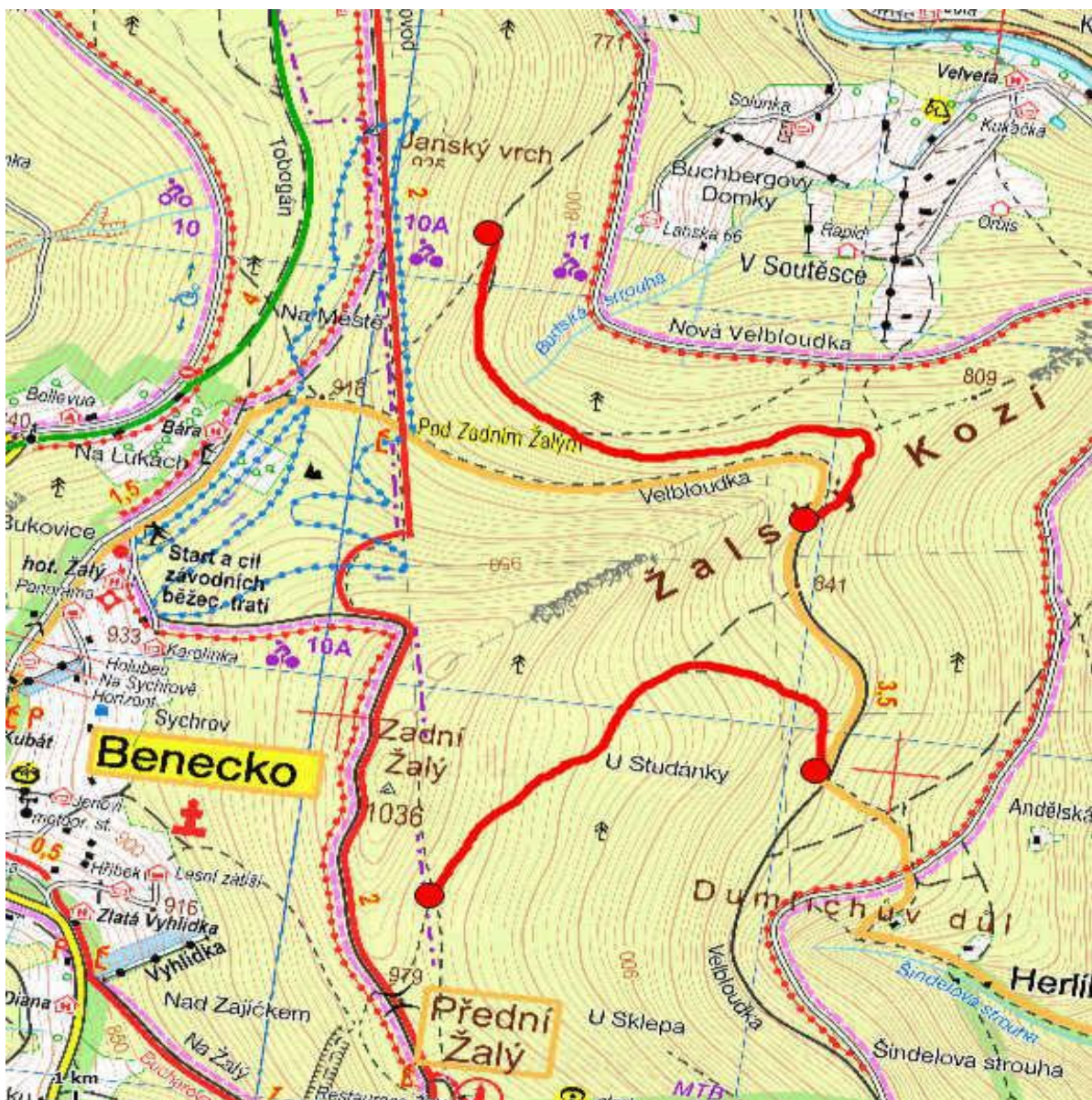
- 10. Pevnost
- 11. U Staré pily



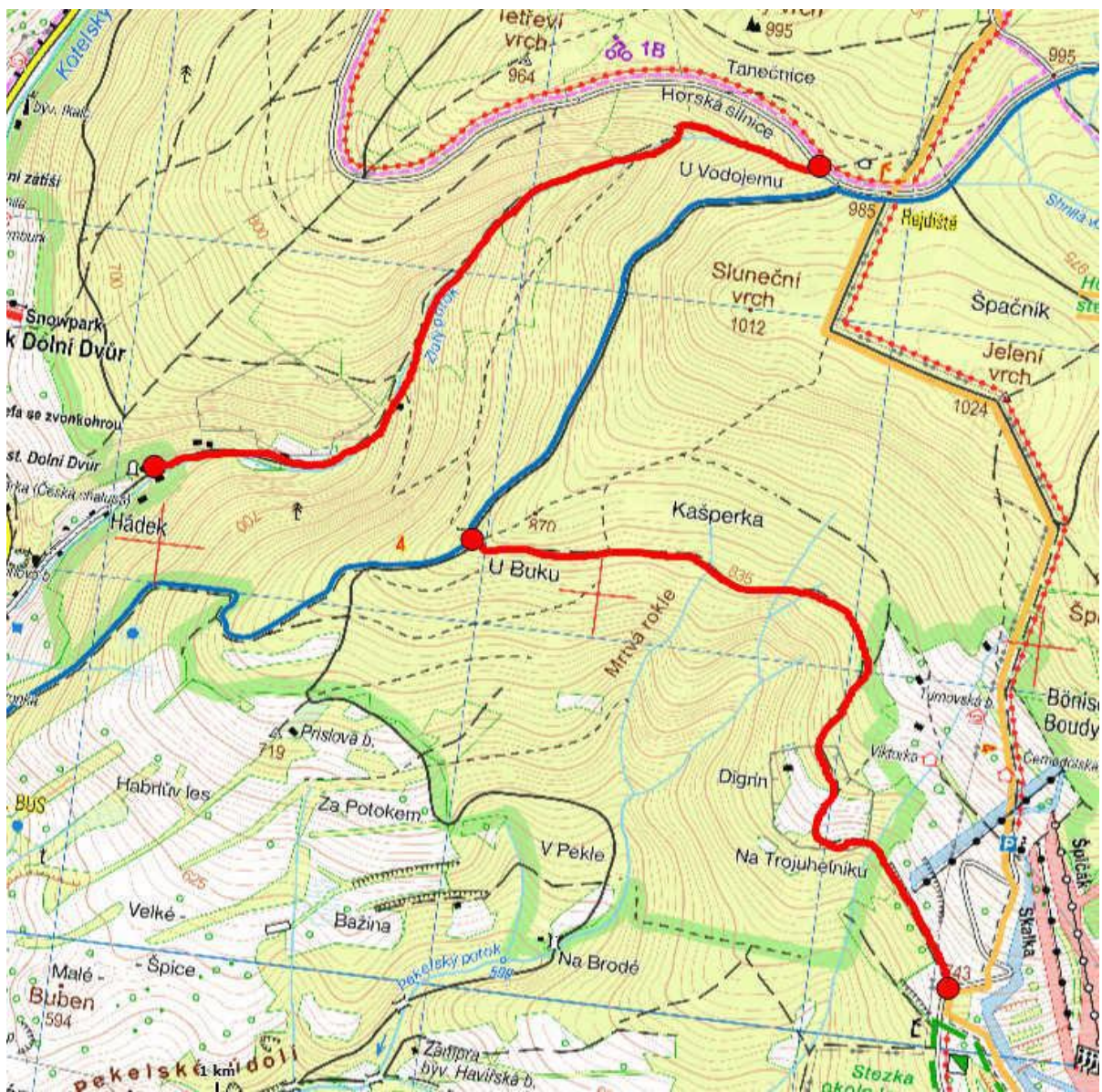
- 12. Alpina II



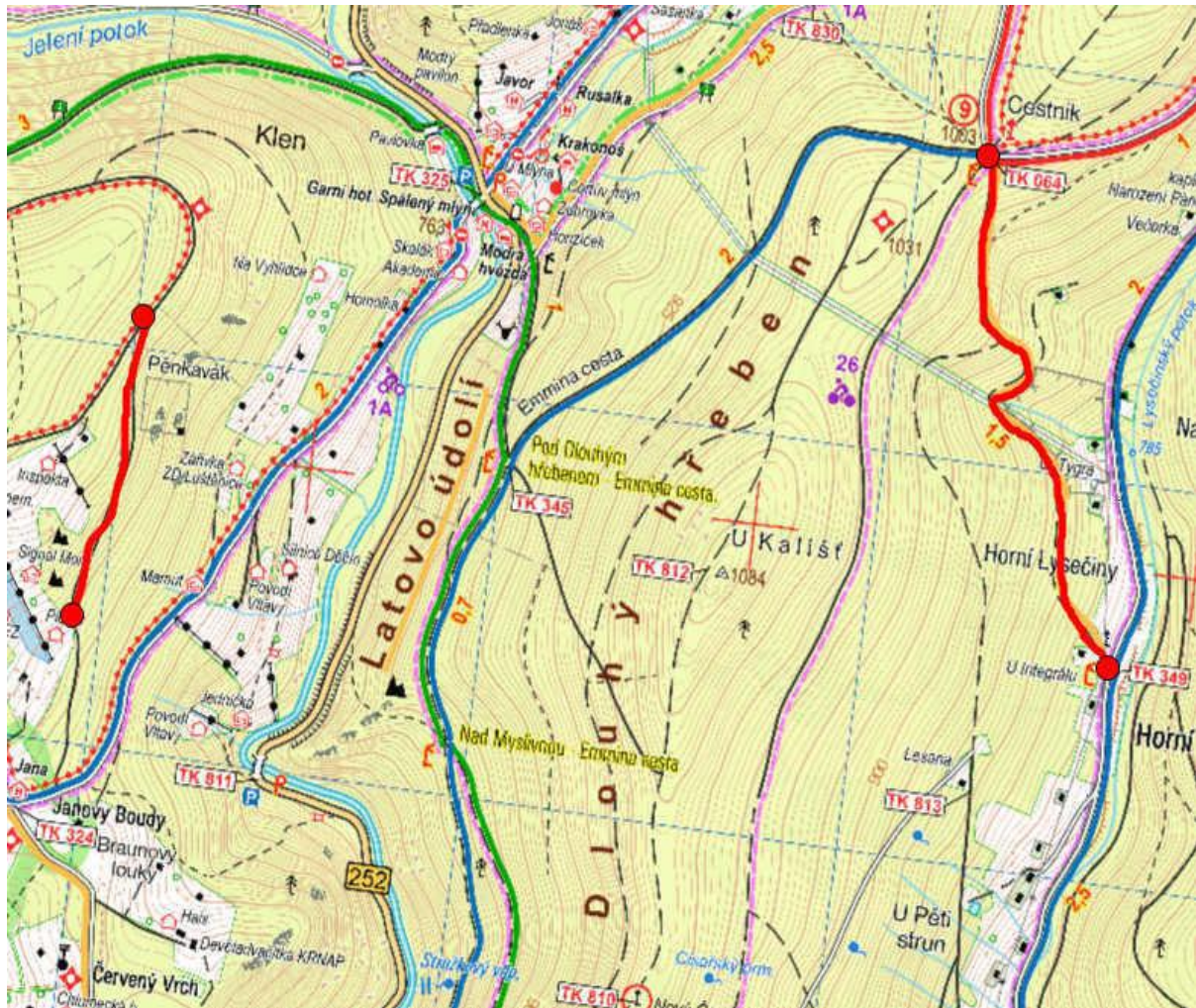
13. Horní Velbloudka
14. Čermákova cesta



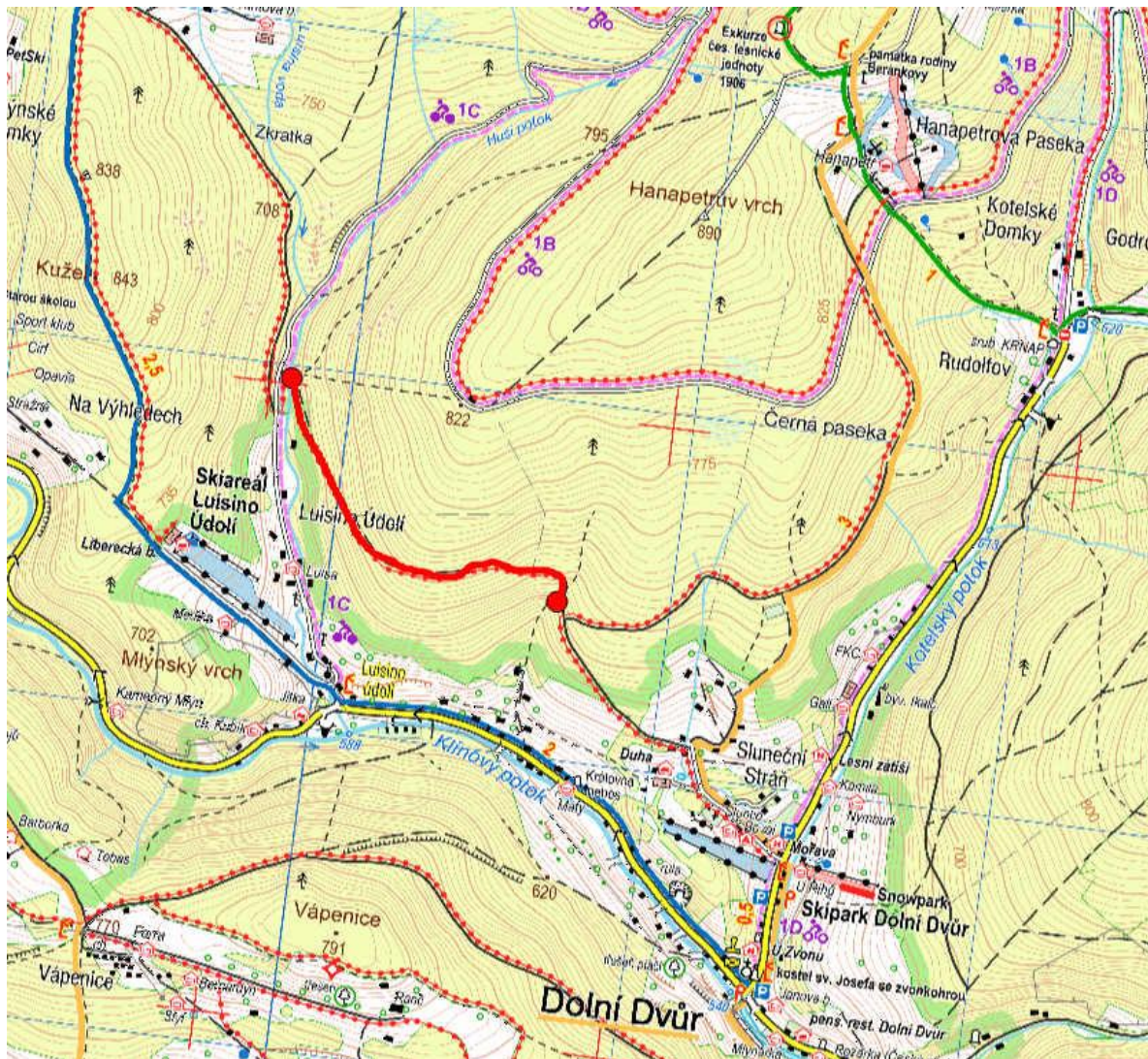
- 15. Hádek
- 16. Digrín



- 17. Cestník – Filip
- 18. Jana bouda – Pěnkavák



19. Gagarin



20. U Staňka

